

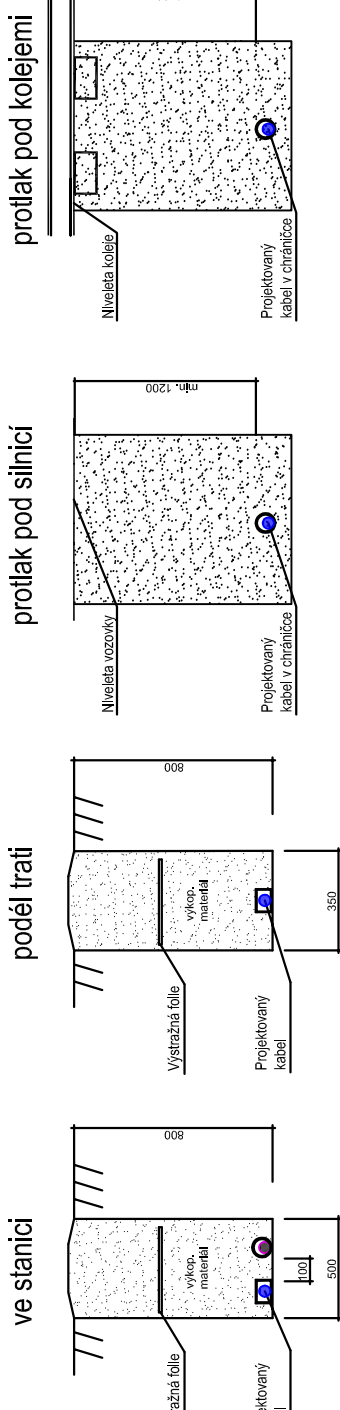
Legenda:


Kabelová trasa - zabezpečovací zařízení
hranice pozemku SŽDC


- Prvky nového zabezpečovacího zařízení
- Výstražník Návěstidla
- Mechanická závora Čidla počítáče náprav
- Elektromagnetický zámek Pomocné stavědlo
- Přestavnik Výkolejka
- Venkovní objekty a skříně

Příklad uložení kabelu

Poznámka: kabelová trasa bude umístěna v TNŽ 34 2609, TNŽ 37 5715 a ČSN 73 6005





Zakázkové číslo:	Jméno		 Podpis	
	M. Rynda			
	Kreslil			
	Kontroloval			
Datum:	02/2018	Formát: 4x44		
Stupeň dokumentace:	PSŘ	Název souboru: 0202.dwg		
Rekonstrukce PTS v km 11,172 a 11,454 Varnsdorf – Seifhennersdorf				
Polohopisný výkres km 11.70 – km 12.20 – 1:1000				
Výkres č.: 0202				



Moravia, s.r.o.
United in Labor

Blahoslavova 62, 400 01 Ústí nad Labem
tel./fax: 475 200 266



- Legenda:
- kabelová trasa 35x80
- kabelové přechody 50x120